



海底地形ファイル S-57拡張版

”海底地形ファイルS-57拡張版”は、海底地形ファイルの表示及び読み込みがサポートされた、電子海図表示ソフトウェア・装置等^(注1)で、電子海図と重ねて表示することができます。



セルごとに1枚のCDに入っていますので無駄がありません。必要な海域だけお買い求め頂けます。
各データには等深線、地名、海域名が入っています


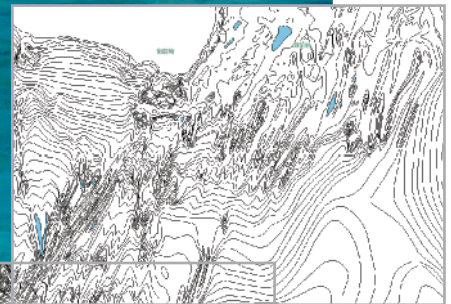
電子海図と重ねて表示



電子海図と重ねて
表示できます

海底地形ファイル
のみを表示

7C's社製ENC Designerをカスタマイズして表示した画面です。他のソフトウェア・装置等では表示が異なります。



本データは航海用には使用できません

発行予定、価格等はセルによって異なります。お気軽にお問い合わせ下さい。
又、弊社ホームページでも詳しく紹介しております。

*注1：本データはS-57で規定されていないオブジェクトコードを含んでいます。そのため本データの読み込み及び、表示がサポートされていないソフトウェア・装置等では利用出来ません。
ソフトウェア・装置等の対応については各メーカーにお問い合わせ下さい。

開発・販売元
テラ 株式会社



〒160-0004
東京都新宿区四谷2-3-6 パルム四谷5F
TEL : 03-5312-5595 / FAX : 03-5312-5596
Email:sales@la-terre.co.jp / URL:http://www.la-terre.co.jp

開発協力 (財)日本水路協会

お問い合わせ先