

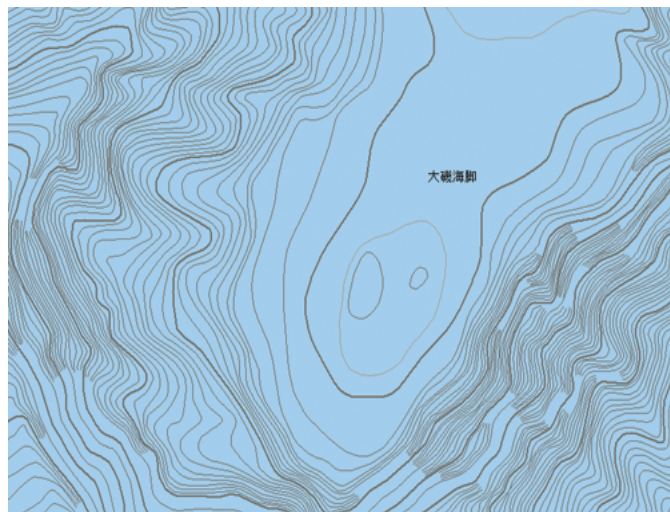
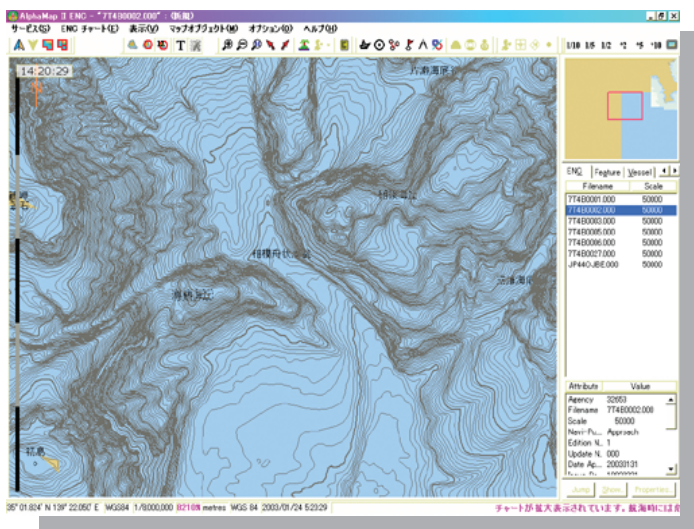
A lphaMap 用

海底地形ファイル

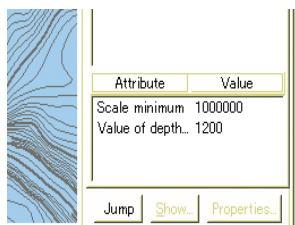
仲間に差をつけるチャンスです！

今まで専用のソフトでしか表示できなかったデジタルの海底地形図が、**A lphaMap** で使えるようになりました。ENCの水深情報では物足りなかった方、圧倒的なデータ量の違いを感じてみてください



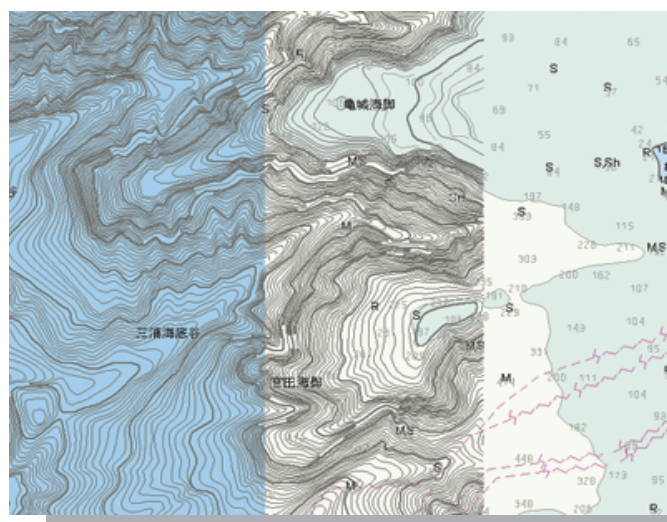


海底地形ファイルをAlphaMap で表示した画面です
等深線・地名の多さを感じて頂けると思います



海底地形ファイルの等深線には水深値が入っています。AlphaMap では等深線を選択することにより、水深値が表示されます。

セルごとに 枚のCDに入っていますので無駄がありません。必要な海域だけお買い求め頂けます。



左から海底地形ファイルのみ、ENCと海底地形ファイル、ENCのみを表示しています。

*ENC: Electronic Navigational Chart (航海用電子海図)

本製品はAlphaMap でのみ使用する事が出来ます
又、航海目的には使用できません

このパンフレットの記載内容は2003年2月現在のものです。仕様は予告なしに変更される場合があります。
パンフレットに利用した画像は製品と異なる場合があります。

開発・販売元
テラ株式会社



〒155-0032
東京都世田谷区代沢 4-44-2 下北沢ビル 2F
TEL 03-5431-6355 / FAX 03-5431-6356
Email : sales@la-terre.co.jp
URL : http://www.la-terre.co.jp

開発協力
有 ヒーリースタジオアルファ
財 日本水路協会

お問い合わせ先

発行予定、価格等はセルによって異なります。お気軽にお問い合わせ下さい。